



Raport roczny z realizacji Gminnego Programu Rewitalizacji dla Gminy Starachowice na lata 2016-2025 za rok kalendarzowy 2018 r.

1. Wprowadzenie

Zgodnie z Rozdziałem 4.7 Gminnego Programu Rewitalizacji dla Gminy Starachowice na lata 2016-2025 (dalej zwany GPR) tj. „Monitorowanie i zmiany programu” raz w roku sporządzany jest raport roczny z realizacji GPR. Raport roczny zawiera najważniejsze informacje o postępie realizacji poszczególnych przedsięwzięć i projektów rewitalizacyjnych wskazanych w GPR, w tym informację w zakresie osiągania tzw. wskaźników produktu, czyli mierzalnych efektów poszczególnych projektów lub przedsięwzięć. Raport zawiera także informacje na temat aktywności interesariuszy rewitalizacji w kontekście przedsięwzięć podstawowych i pozostałych. Celem sporządzenia raportu rocznego jest przede wszystkim informacja w zakresie terminowości i merytorycznej poprawności realizacji GPR. Bazą do sporządzenia raportu są comiesięczne sprawozdania z realizacji GPR, publikowane na stronie internetowej www.rewitalizacja.starachowice.eu, które stanowią załącznik do niniejszego raportu.

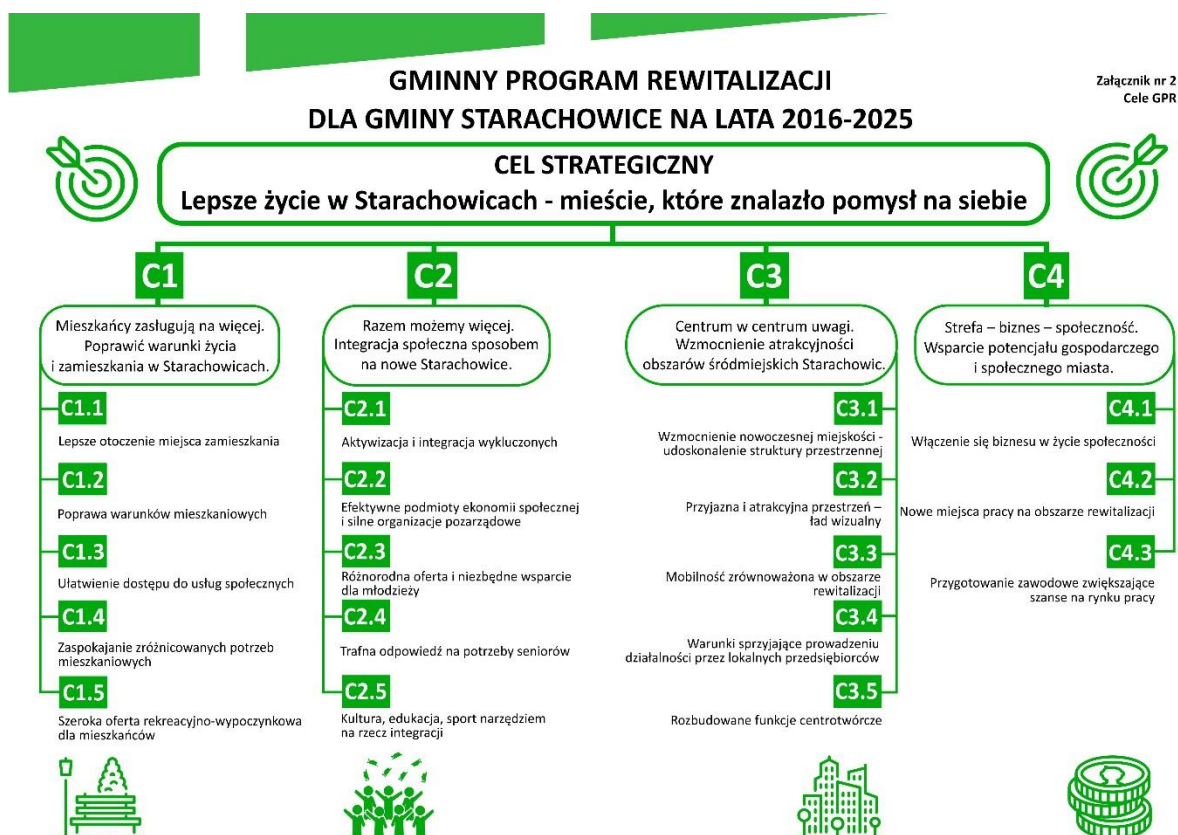
Za monitorowanie procesu rewitalizacji w Starachowicach odpowiedzialny jest Zespół ds. rewitalizacji (stanowiący kontynuację Zespołu powołanego zarządzeniem nr 70/2016 Prezydenta Miasta Starachowice z dnia 22 lutego 2016 r.).



2. GPR w liczbach

1	Wizja	4	Cele główne
18	Celów szczegółowych	5	Obszarów poddanych diagnozie
19	Potencjałów rozwojowych	37	Kierunków działań
7	Jednostek terytorialnych	38	Zjawisk problemowych
58	Przedsięwzięć rewitalizacyjnych	38	Podstawowych przedsięwzięć
20	Przedsięwzięć uzupełniających		

3. Cele GPR

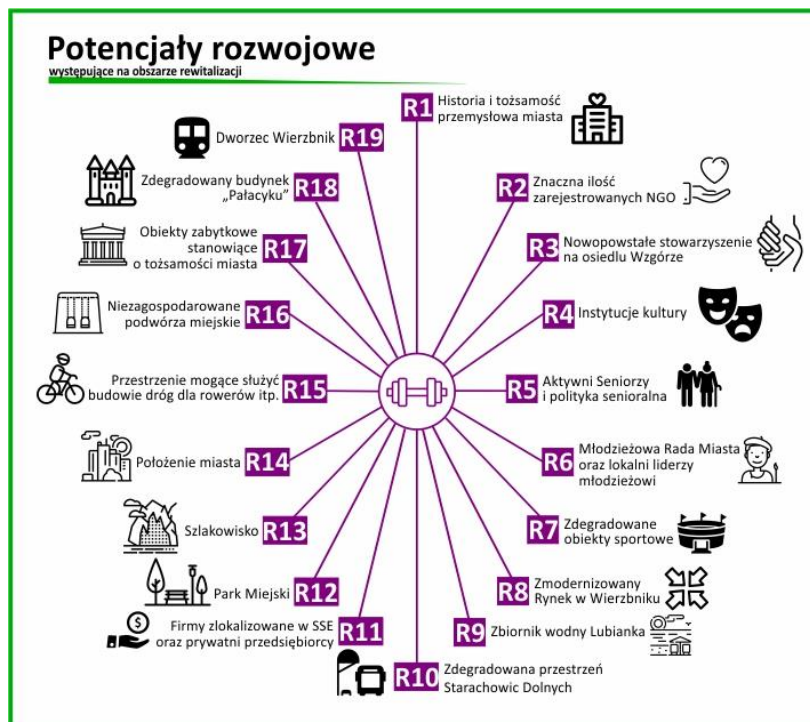




4. Zjawiska problemowe



5. Potencjały rozwojowe

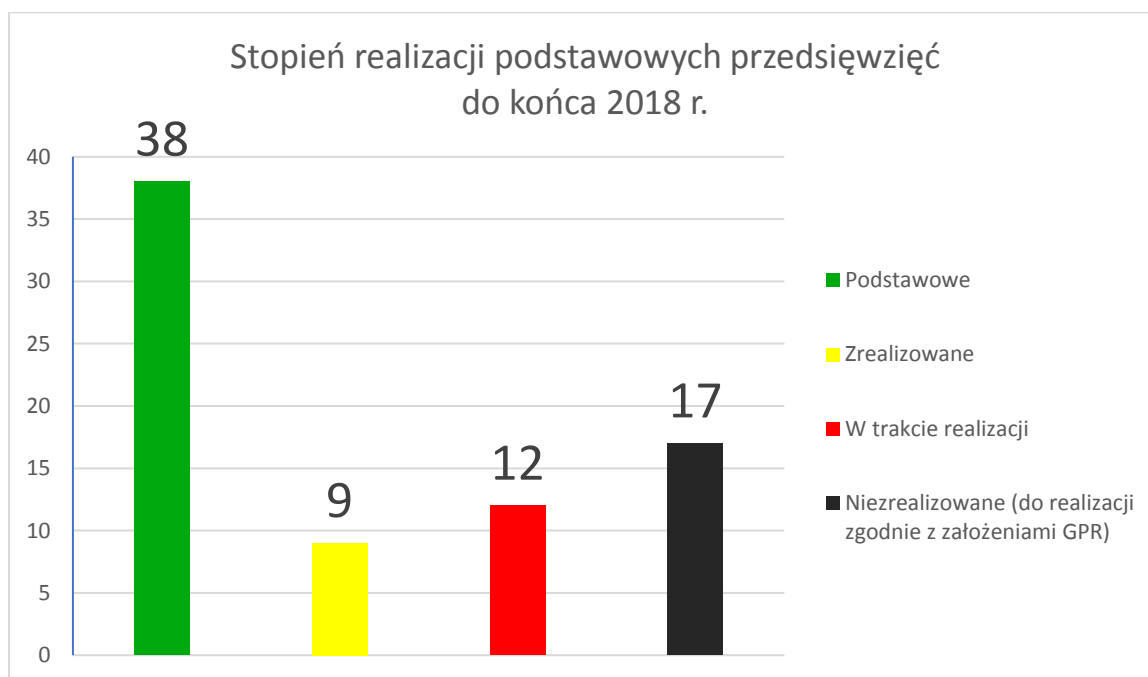
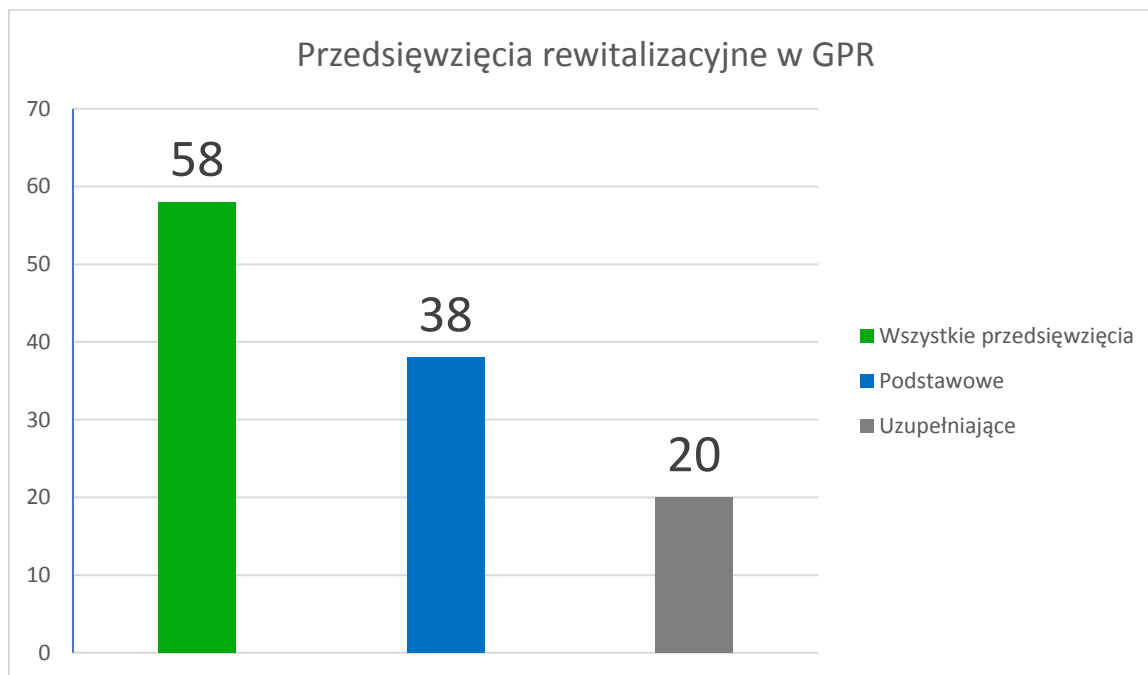


6. Kierunki działań

Szczegółowe kierunki działań		Cel szczegółowy	Zjawiska kryzysowe	Potencjały rozwojowe
D1	Urządzenie przyjaznych i funkcjonalnych podwórek i bezpośredniego otoczenia budynków mieszkalnych	C1.1	Z7 Z9 Z33 Z34	R14 R16
D2	Respektowanie, promowanie i wdrażanie zasad projektowania uniwersalnego	C1.1 C1.3 C2.4 C3.3	Z5 Z25 Z30 Z31 Z32 Z35	R5 R15
D3	Modernizacja i rozwój (budowa/pozyskanie nowych lokali) gminnego zasobu mieszkaniowego	C1.2 C1.4	Z7 Z35 Z37 Z38	R14
D4	Działania na rzecz czystszej powietrza, w tym termomodernizacja zabudowy mieszkaniowej (...)	C1.1 C1.2	Z23 Z24 Z26 Z33 Z36	R15 R16
D5	Wsparcie instytucji oferujących usługi publiczne w celu doskonalenia poziomu tych usług	C1.3	Z10 Z15 Z25	R18
D6	Budowa/modernizacja instytucji oferujących usługi publiczne w celu zapewnienia optymalnej dostępności mieszkańców do tych usług	C1.1 C1.3 C1.5 C3.1 C3.3	Z25	R5 R18
D7	Budowa nowych ulic, przestrzeni publicznych, ciągów pieszych, dróg rowerowych (...)	C1.2 C1.4	Z25 Z31 Z32 Z34	R15
D8	Tworzenie warunków dla powstawania nowych mieszkań (lub podnoszenia standardu istniejących) (...)	C1.3	Z7 Z26 Z35 Z38	R13
D9	Wsparcie organizacyjne dla innowacyjnych inicjatyw służących zaspokajaniu potrzeb mieszkaniowych	C1.4	Z7 Z35 Z37	R13
D10	Ustanowienie i wsparcie instytucji/organizacji dbających o aktywizację i integrację wykluczonych	C2.1	Z1 Z2 Z3 Z4 Z5 Z6 Z12 Z13	R2 R3 R11 R18
D11	Budowa, modernizacja, urządzenie miejsc dla działania instytucji /organizacji dbających o aktywizację i integrację wykluczonych	C2.1	Z1 Z2 Z3 Z4 Z5 Z6 Z12 Z14	R2 R3 R11 R18
D12	Wsparcie przy tworzeniu się i działaniu ngo lub podmiotów ekonomii społecznej	C2.2	Z12 Z13 Z14	R2 R3 R11
D13	Stosowanie rozwiązań w zamówieniach/konkursach organizowanych przez władze, przyczyniających do realizacji celów GPR	C2.2 C4.2	Z1 Z2 Z3 Z4 Z5 Z6 Z13 Z14	R2 R3 R9
D14	Tworzenie atrakcyjnej i zróżnicowanej oferty w zakresie spędzania czasu wolnego adresowanej do dzieci i młodzieży	C2.3 C2.5	Z6 Z8 Z11 Z15 Z17	R2 R3 R4 R6 R11
D15	Tworzenie oferty działań integrujących i aktywizujących seniorów i osoby niepełnosprawne	C2.4	Z5 Z9 Z11 Z15	R3 R5 R11
D16	Budowa, modernizacja, remont obiektów kultury lub sportu zapewniających integrację mieszkańców	C2.3 C2.5	Z8 Z11 Z15 Z16 Z17 Z25 Z34	R4 R7 R17 R18
D17	Wykorzystanie potencjału szkół i przedszkoli do działań służących integracji mieszkańców	C2.5	Z6 Z8 Z11 Z15 Z18	R6
D18	Podjęcie działań edukacyjnych służących dzieciom i młodzieży zagrożonym wykluczeniem społ.	C2.5	Z6 Z8 Z11 Z15 Z17 Z18	R2 R3 R4 R6
D19	Działania planistyczne prowadzące do powstania szczegółowych koncepcji programowo-funkcjonalnych oraz MPZP	C3.1	Z25 Z34	R10 R13
D20	Realizacja inwestycji wpisujących się w ramy określone przez koncepcje programowo-funkcjonalne oraz MPZP	C3.1	Z25 Z34	R8 R10 R13
D21	Działania organizacyjno-legislacyjne w celu ustanowienia i stosowania regulacji w zakresie reklamy, małej architektury itp.	C3.2	Z34	R1 R14 R17
D22	Ochrona i rozwój zielono-błękitnej infrastruktury miejskiej (zieleni i woda)	C1.1 C3.2	Z23 Z24 Z33	R9 R12 R14 R16
D23	Ochrona i przywracanie świetności wartościowym obiektom na terenie obszaru rewitalizacji	C3.1 C3.2	Z32 Z36	R1 R17
D24	Działania edu.-prom. kształtujące świadome postawy w odniesieniu do dbania o ład przestrzenny i ochrony dziedzictwa kulturowego	C3.2	Z34 Z38	R1 R6 R8 R17 R18
D25	Zapewnianie dobrej dostępności do transportu publ. (drogi dojazdu po najkrótszych trasach) w ob. rewitalizacji	C3.3	Z28 Z30 Z31 Z32	R15
D26	Zapewnianie atrakcyjnej oferty (trasy, częstotliwość kursowania) transportu publ. obsługującego obszar rewitalizacji	C3.3	Z28 Z30 Z31	R15
D27	Stwarzanie sprzyjających warunków dla przemieszczania się piechotą lub rowerem	C3.3	Z9 Z29 Z31 Z32	R15
D28	Stworzenie spójnej koncepcji systemu wspierania nowych i rozwijających się mikroprzedsiębiorstw	C3.4 C4.2	Z1 Z2 Z28	R8 R10
D29	Stworzenie estetycznych przestrzeni tematycznych do ciągłego lub cyklicz nego handlu targowiskowego i ulicznego	C3.4	Z19 Z20 Z25 Z26	R8 R10
D30	Budowa, modernizacja (w tym termomodernizacja), tworzenie (zm. funkcji) publ. obiektów o char. centrotwórczym	C3.5	Z15 Z16 Z20 Z25	R1 R10 R11 R14
D31	Tworzenie sprzyjających warunków dla powstawania niepubl. obiektów o char. centrotwórczym i innych mających char. atrakcji	C3.5	Z10 Z15 Z21 Z25 Z27	R1 R8 R10 R13 R19
D32	Nawiązanie współpracy z podmiotami SSE „Starachowice” w zakresie społecznej odpowiedzialności biznesu (CSR)	C4.1	Z1 Z2 Z3 Z22 Z27	R11 R18
D33	Dążenie do zapewnienia tzw. tenant mix - wspieranie lokalizowania pożądanego rodzaju działalności handlowej lub usługowej	C3.4 C4.2	Z21 Z23 Z27 Z28	R8 R10
D34	Animowanie lub organizowanie wydarzeń i akcji integrujących społeczność lub wspierających przedsiębiorców	C1.5 C2.3 C2.5 C4.2	Z15 Z21 Z22 Z28	R4 R8 R10 R12 R13
D35	Wspieranie poprawy estetyki siedzib lokali handlowych i usługowych (we współpracy z lokalnymi artystami, organizacjami)	C2.3 C3.2	Z21 Z27 Z28 Z38	R2 R4 R8
D36	Stała współpraca z przedsiębiorstwami w zakresie przygotowania kadr w poszukiwanych specjalnościach	C4.3	Z1 Z20	R1 R11
D37	Kompleksowe przedsięwzięcia na rzecz przywracania na rynek pracy osób długotrwale bezrobotnych	C2.1 C2.2 C4.3	Z1 Z2 Z3	R3 R9 R11



7. Przedsięwzięcia rewitalizacyjne



Ponadto Gmina Starachowice w 2018 r. **rozpoczęła lub zakończyła realizację 20 projektów/inicjatyw**, które mieszczą się w katalogu „Uzupełniających przedsięwzięć rewitalizacyjnych”.

Postęp realizacji poszczególnych podstawowych przedsięwzięć rewitalizacyjnych wskazanych w GPR		
Nazwa i numer projektu	Stopień realizacji projektu	Charakter przedsięwzięcia
1. Stworzenie lokalnego „Impact Hub’u” z kluczowym elementem Centrum Społecznej Odpowiedzialności Biznesu z przebudową i adaptacją budynku Pałacyku wraz z otoczeniem	<p>W realizacji.</p> <p>W 2017 r. pozyskane zostało dofinansowanie na przebudowę i adaptację Pałacyku pod Impact Hub oraz CSR z RPO WŚ 2014-2020.</p> <p>W ramach projektu „Starachowice OD nowa” przygotowywana jest koncepcja działania tej instytucji.</p> <p>W 2018 r. ogłoszono przetarg na roboty budowlane, który został unieważniony z powodu zbyt wysokich ofert w porównaniu do przeznaczonego budżetu. Planowane jest powtórzenie przetargu w późniejszym terminie.</p>	Społeczny, techniczny, gospodarczy.
2. Przebudowa obiektów mieszkalnych wraz z zagospodarowaniem przestrzeni publicznej szansą na rewitalizację Osiedla Wzgórze	<p>W realizacji.</p> <p>W 2017 r. pozyskane zostało dofinansowanie z RPO WŚ 2014-2020 na remont jednego budynku przy ul. Widok wraz z komórką lokatorską.</p> <p>W ramach projektu „Starachowice OD nowa” sfinansowana została dokumentacja techniczna na część budynków na Kolonii Robotniczej, dzięki której możliwe będzie złożenie kolejnych projektów.</p> <p>W 2018 r. uzyskano kompletną dokumentację techniczną i pozwolenie na budowę na remont i adaptację budynku przy ul. Widok wraz komórką lokatorską.</p>	Techniczny, społeczny



<p>3. Modernizacja Starachowickiego Centrum Kultury wraz z zagospodarowaniem otoczenia</p>	<p>W realizacji.</p> <p>W 2017 r. pozyskane zostało dofinansowanie z RPO WŚ 2014-2020 na to zadanie.</p> <p>W 2018 r. opracowano dokumentację techniczną i pozwolenie na budowę na otoczenie i wewnątrz SCK.</p>	<p>Społeczny, techniczny, przestrzenno-funkcjonalny</p>
<p>4. Podniesienie atrakcyjności turystycznej Miasta Starachowice poprzez wykorzystanie potencjału Zalewu Lubianka</p>	<p>W realizacji.</p> <p>W 2017 r. pozyskane zostało dofinansowanie z RPO WŚ 2014-2020 na to zadanie.</p> <p>W 2017 r. został również rozstrzygnięty konkurs architektoniczny oraz uregulowane kwestie własnościowe. Rewitalizacja Lubianki rozpocznie się po naprawie jazu wodnego przez Powiat.</p> <p>W 2018 r. regulowane były kwestie własnościowe między powiatem a Wodami Polskimi. W 2019 r. planowane jest wydanie pozwolenia na budowę i remont jazu.</p>	<p>Przestrzenno – funkcjonalny, społeczny</p>
<p>5. Nadanie nowych funkcji północnej linii brzegowej Zalewu Pasternik kluczem do przeprowadzenia modelowej rewitalizacji miasta</p>	<p>W realizacji.</p> <p>W 2017 r. pozyskane zostało dofinansowanie z RPO WŚ 2014-2020 na to zadanie.</p> <p>W 2018 r. opracowana została dokumentacja techniczna. Na początku 2019 r. planowane jest wydanie pozwolenia na budowę.</p>	<p>Przestrzenno – funkcjonalny, środowiskowy.</p>
<p>6. Modernizacja targowiska miejskiego w Starachowicach</p>	<p>Zrealizowane</p>	<p>Gospodarczy, przestrzenno-funkcjonalny, techniczny</p>
<p>7. Zagospodarowanie Parku Miejskiego w Starachowicach</p>	<p>W realizacji.</p> <p>W 2017 r. pozyskane zostało dofinansowanie z RPO WŚ 2014-2020 na to zadanie.</p>	<p>Przestrzenno – funkcjonalny, środowiskowy, techniczny</p>



	<p>Wcześniej w 2016 r. pozyskane zostało dofinansowanie na inne elementy tej inwestycji w ramach konkursu z RPO z bioróżnorodności.</p> <p>W ramach projektu „Starachowice OD nowa” sfinansowana została dokumentacja techniczna.</p> <p>20 grudnia 2018 r. rozstrzygnięto przetarg na roboty budowlane w Parku Miejskim. Planowane zakończenie robót: czerwiec 2020.</p>	
<p>8. Termomodernizacja/modernizacja budynków użyteczności publicznej w Starachowicach – etap III – podprojekt w obrębie obszaru rewitalizacji</p>	<p>W trakcie realizacji</p> <p>W 2017 r. wszczęte zostało postępowanie przetargowe na: Część I: Przedszkole Miejskie nr 2, Część II: Szkoła Podstawowa nr 9, Część III: Przedszkole Miejskie nr 11, Część IV: Budynek kompleksu Szkoły Podstawowej nr 13, Gimnazjum nr 4, Przedszkola Miejskiego nr 10.</p> <p>W 2018 r. pozyskane zostało dofinansowanie na ww. prace.</p>	<p>Techniczny, środowiskowy</p>
<p>9. Podniesienie jakości życia mieszkańcom poprzez rozwój zieleni miejskiej w Starachowicach – podprojekt w obrębie obszaru rewitalizacji</p>	<p>W realizacji.</p> <p>W grudniu 2017 r. podpisana została umowa na realizację projektu. W 2018 r. ogłoszono przetarg na roboty, który unieważniono ze względu na przewyższenie ofert w porównaniu do kwoty, którą Gmina mogła przeznaczyć. W 2019 planowane jest powtórzenie przetargu.</p>	<p>Przestrzenno – funkcjonalny, środowiskowy</p>
<p>10. Optymalizacja oświetlenia ulicznego w Gminie Starachowice –</p>	<p>W realizacji.</p>	<p>Techniczny, środowiskowy</p>



<p>podprojekt w obrębie obszaru rewitalizacji</p>	<p>W grudniu 2017 r. złożony został projekt do RPO WŚ 2014-2020, który uzyskał dofinansowanie i w 2018 umowy podpisana została umowa z Urzędem Marszałkowskim.</p>	
<p>11. Utworzenie (remont i adaptacja) „Społecznego Wzgórza” – miejsca pełniącego funkcję Centrum Aktywności Lokalnej oraz Aktywizacji Zawodowej, a także siedziby lokalnego stowarzyszenia</p>	<p>W realizacji.</p> <p>W 2017 r. pozyskane zostało dofinansowanie z RPO WŚ 2014-2020 na remont i adaptację komórki lokatorskiej na Osiedlu.</p> <p>W ramach projektu „Starachowice OD nowa” w 2018 r. powstała koncepcja działania Centrum Aktywności Lokalnej.</p> <p>W 2019 r. Gmina zamierza złożyć projekt na działania społeczne pod warunkiem ogłoszenia właściwych konkursów.</p>	<p>Społeczny, techniczny, gospodarczy.</p>
<p>12. Utworzenie spółdzielni socjalnej w celu prowadzenia działalności w obiektach nad Zalewem Lubianka</p>	<p>Zrealizowane</p> <p>W 2017 r. powstała Spółdzielnia Socjalna Starachowiczanka, która prowadzi działalność na obszarze rewitalizacji. Po zakończeniu prac nad Lubianką spółdzielnia będzie świadczyła tam usługi porządkowe.</p>	<p>Społeczny</p>
<p>13. Starachowickie Centrum Interwencji Kryzysowej</p>	<p>Zrealizowane</p> <p>W 2017 r. rozpoczął się projekt Starachowickie Centrum Interwencji Kryzysowej w ramach którego powstała Świetlica Środowiskowa SUKCES w Starachowickim Centrum Kultury.</p>	<p>Społeczny</p>
<p>14. Wykonanie ciągu pieszo-rowerowego łączącego ul. Kielecką z os. Orłowo na terenie gminy Wąchock i miasta Starachowice wraz z zagospodarowaniem grobli</p>	<p>Zrealizowane</p> <p>Działania planowane są na 2018 r.</p>	<p>Przestrzenno – funkcjonalny, środowiskowy</p>
<p>15. Budowa bieżni i skoczni w dal przy Szkole Podstawowej nr 6</p>	<p>Zrealizowane</p>	<p>Społeczny</p>

i Szkole Podstawowej nr 1 – podprojekt w obrębie obszaru rewitalizacji		
16. Wykonanie ul. Słowackiego	Nie zrealizowane.	Przestrzenno – funkcjonalny, techniczny
17. Budowa boiska wielofunkcyjnego, mini boiska piłkarskiego, 4-torowej bieżni prostej, skoczni do skoku w dal i rzutni do pchnięcia kulą przy ul. Armii Krajowej i boiska wielofunkcyjnego przy ul. Jana Pawła II w Starachowicach – podprojekt w obrębie obszaru rewitalizacji	Zrealizowane.	Przestrzenno-funkcjonalny
18. Utworzenie Świetlicy Środowiskowej na osiedlu Wzgórze	Zrealizowane. W Starachowickim Centrum Kultury od 2017 r. funkcjonuje Świetlica Środowiskowa Sukces. Docelowo po rewitalizacji Osiedla Wzgórze przeniesiona zostanie na ul. Widok.	społeczny
19. Wypracowanie w formule partycypacyjno-warsztatowej (z ewentualną opcją konkursu urbanistycznego) optymalnych rozwiązań przestrzennych dla przekształcenia obszarów priorytetowych: rejonu Starachowic Dolnych oraz okolic Rynku w Wierzbniku oraz opcjonalnie także obszaru Szlakowiska i Tarasu Majówki	Zrealizowane.	Przestrzenno-funkcjonalny
20. Nowe ukształtowanie przestrzeni publicznej, ciągów komunikacyjnych i zabudowy w celu wykreowania wysokiej jakości przestrzeni miejskiej w rejonie Starachowic Dolnych, dworca kolejowego i autobusowego.	W realizacji. Odbyły się konsultacje społeczne dotyczące zagospodarowania Starachowic Dolnych. Urząd Miejski jest w stałym kontakcie z Powiatem odnośnie budowy wiaduktu (UM zadeklarowało się przekazać działki), Architekt Miejski stworzył wstępną koncepcję	Przestrzenno - funkcjonalny



	wiaduktu. W grudniu 2017 r. złożony został projekt do RPO WŚ 2014-2020. W styczniu 2018 Gmina uzyskała kolejne dofinansowanie w ramach niskiej emisji na remont placów przy dworcach Zachodniego, Wschodniej, zakup autobusów itp.	
21. Nowe ukształtowanie przestrzeni publicznej, ciągów komunikacyjnych i zabudowy w celu lepszego skomunikowania dla ruchu pieszego Rynku w Wierzbniku oraz dworca kolejowego z Centrum Galardia i Targowiskiem Miejskim	W trakcie realizacji. Okolice dworca Wschodniego będą zmodernizowane w ramach projektu z niskiej emisji, na który Gmina pozyskała dofinansowanie w 2018 r.	Przestrzenno – funkcjonalny
22. Budowa windy ułatwiającej komunikację między osiedlem Majówka a aleją Armii Krajowej	Nie zrealizowane.	Przestrzenno – funkcjonalny, społeczny
23. Opracowanie i wdrożenie miejskiego systemu informacji – jednolitego systemu tablic z nazwami ulic, drogowskazów, innych oznakowań, w tym oznaczenia tras turystycznych, np. szlaku architektury XX w. w Starachowicach	Nie zrealizowane.	Przestrzenno – funkcjonalny, gospodarczy
24. Opracowanie i uchwalenie „Kodeksu reklamowego” – uchwały o zasadach i warunkach sytuowania małej architektury, tablic reklamowych i urządzeń reklamowych oraz ogrodzeń	Nie zrealizowane.	Przestrzenno – funkcjonalny,
25. Opracowanie miejskich standardów infrastruktury dla pieszych i rowerów	Nie zrealizowane.	Techniczny, przestrzenno – funkcjonalny, środowiskowy
26. Analiza sfery usług i handlu na obszarze rewitalizacji z jednoczesną analizą popytu, a następnie wspieranie pożądaných lub brakujących funkcji	Nie zrealizowane.	Gospodarczy, przestrzenno - funkcjonalny, społeczny

27. Przebudowa, rozbudowa, nadbudowa i remont budynku biurowego na świetlicę środowiskową oraz mieszkania i biura. Rewaloryzacja ogólnodostępnych terenów zielonych.	Nie zrealizowane. Zadania inwestora prywatnego	Gospodarczy, techniczny, społeczny
28. Utworzenie stowarzyszenia młodzieżowego działającego na rzecz Starachowic	Nie zrealizowane. Zadanie zewnętrznej grupy inicjatywnej	Społeczny
29. Budowa wzdłuż toru kolei wąskotorowej ciągu komunikacyjnego, pieszo-rowerowego, wraz z peronem i fragmentem toru dla wagonu.	Nie zrealizowane.	Techniczny, przestrzenno - funkcjonalny
30. Budowa restauracji przy Zbiorniku Pasternik wraz z kompleksem placów zabaw i edukacji dla dzieci	Nie zrealizowane. Zadanie inwestora prywatnego	Gospodarczy, przestrzenno-funkcjonalny.
31. Ekspozycja hałdy Szlakowiska	Zrealizowane.	Gospodarczy, przestrzenno-funkcjonalny.
32. Utworzenie Akademii Wspierania Rodziny – organizacja zajęć dla dzieci, ich rodziców i opiekunów z obszaru rewitalizacji	Nie zrealizowane. Zadanie SP10.	Społeczny
33. Efektywne wykorzystanie energii w powiecie starachowickim	Nie zrealizowane. Zadanie powiatu.	Środowiskowy, techniczny
34. Zagospodarowanie placu i ciągu pieszego przy ul. Oświatowej obok przedszkola miejskiego.	Nie zrealizowane.	społeczny, przestrzenno-funkcjonalny, techniczny
35. Budowa nowego budynku dydaktycznego oraz zaplecza sportowego wraz z pełnym wyposażeniem.	Nie zrealizowane. Zadanie powiatu.	Liczba uczniów korzystających z rozbudowanej infrastruktury edukacyjnej.
36. STAR - polska ciężarówka. Rozbudowa obiektów publicznej infrastruktury kulturalnej Muzeum Przyrody i Techniki w Starachowicach dla potrzeb stworzenia stałej wystawy	Nie zrealizowane. Zadanie powiatu.	Techniczny, gospodarczy, społeczny

poświęconej historii produkcji samochodów ciężarowych Star.		
37. Renowacja i rozbudowa budynku przy ulicy Iłżeckiej 26 wraz z zabudową na terenie działki i zagospodarowaniem ogrodu na cele usługowo-kulturalne.	Nie zrealizowane. Zadanie inwestora prywatnego.	Techniczny, gospodarczy.
38. Wytapiamy Kulturę – rewaloryzacja zabytkowego budynku dyrekcji huty z końca XIX wieku w Starachowicach	Nie zrealizowane. Zadanie powiatu.	Techniczny, gospodarczy.

8. Monitoring celów szczegółowych

<p style="text-align: center;">CEL GŁÓWNY NR 1 <i>Mieszkańcy zasługują na więcej.</i> Poprawić warunki życia i zamieszkania w Starachowicach</p>			
Cele szczegółowe	Miernik osiągnięcia celu (strzałka wskazuje pożądany trend)	Stan realizacji w 2018 r.	Źródło pozyskania danych
<p>C1.1</p> <p>Lepsze otoczenie miejsca zamieszkania</p>	<p>1. Liczba mieszkańców na obszarze rewitalizacji (↑)</p> <p>2. Liczba zmodernizowanych podwórek i przestrzeni publicznych na obszarze rewitalizacji (↑)</p>	<p>1. ↓ – liczba mieszkańców obszaru rewitalizacji spadła. Ma to związek z ogólnokrajową tendencją depopulacji mniejszych ośrodków miejskich oraz brakiem inwestycji mieszkaniowych na obszarze rewitalizacji. W ramach procesu rewitalizacji planowane są działania, które mają na celu powstrzymanie tego trendu i mogą być widoczne w dłuższej perspektywie czasowej.</p> <p>2. ↑ - 4</p> <p><i>Szczegółowy spis znajduje się w załączniku.</i></p>	<p>1. UM Starachowice</p> <p>2. UM Starachowice</p>
<p>C1.2</p> <p>Poprawa warunków mieszkaniowych</p>	<p>1. Liczba mieszkańców w budynkach po modernizacji (↑)</p> <p>2. Koszty energii w gminnym zasobie mieszkaniowym na obszarze rewitalizacji* (↓)</p>	<p>1. --- - w 2018 r. nie modernizowane były budynki na obszarze rewitalizacji. Działania w ramach tego celu planowane są na 2019 r.</p> <p>2. --- - Ocena wskaźnika będzie możliwa po</p>	<p>1. UM Starachowice</p> <p>2. UM Starachowice</p>

	* wskaźnik dotyczy budynków, gdzie sporządzony został audyt energetyczny	modernizacji i termomodernizacji budynków.	
C1.3 Ułatwienie dostępu do usług społecznych	1. Liczba podmiotów świadczących usługi społeczne (↑) 2. Liczba usług społecznych na obszarze rewitalizacji (↑)	1. ↑ +5 2. ↑ +10	1. UM Starachowice 2. UM Starachowice
C1.4 Zaspokajanie zróżnicowanych potrzeb mieszkaniowych	1. Liczba osób zamieszkałych w nowopowstałych mieszkaniach na obszarze rewitalizacji, w tym komunalnych i socjalnych (↑) 2. Liczba osób urodzonych na obszarze rewitalizacji (↑)	1. --- - w 2018 r. nie powstały nowe mieszkania na obszarze rewitalizacji. Działania w ramach tego celu planowane są w kolejnych latach. 2. 62.	1. UM Starachowice 2. UM Starachowice
C1.5 Szeroka oferta rekreacyjno-wypoczynkowa dla mieszkańców	1. Liczba zmodernizowanych obiektów rekreacyjnych i sportowych oraz przestrzeni publicznych na obszarze rewitalizacji (↑) 2. Liczba mieszkańców miasta (w tym obszaru rewitalizacji) oraz przyjezdnych korzystających z oferty rekreacyjnej (↑)	1. ↑ +5. 2. - dane na temat wzrostu liczby osób korzystających z oferty rekreacyjnej wynikają z obserwacji porównując rok 2017 do 2018. Ilość osób kształtuje się na podobnym poziomie a brak wzrostu jest spowodowany spuszczeniem wody na Zbiorniku Lubianka. Po części rekompensują to Baseny Letnie na ulicy szkolnej oraz rewitalizacja Szlakowiska, gdzie wróciły imprezy miejskie. Po rewitalizacji Lubianki wskaźnik ten będzie zdecydowanie wyższy.	1. UM Starachowice 2. UM Starachowice, MOSIR.

CEL GŁÓWNY NR 2

Razem możemy więcej.

Integracja społeczna sposobem na nowe Starachowice

Cele szczegółowe	Miernik osiągnięcia celu (strzałka wskazuje pożądany trend)	Stan realizacji w 2017 r.	Źródło pozyskania danych
C2.1 Aktywizacja i integracja wykluczonych	1. Liczba gospodarstw domowych na obszarze rewitalizacji korzystających z pomocy społecznej (↓) 2. Liczba projektów ukierunkowanych na włączenie	1. Ze względu na fakt, iż raport roczny jest sporządzany za rok, w którym uchwalono program, wskaźnik bazowy został zaczerpnięty z diagnozy do GPR. W kolejnych raportach rocznych na podstawie tego	1. MOPS, GPR. 2. UM Starachowice

	społeczne mieszkańców rewitalizacji (w tym projekty NGO) (↑)	wskaźnika będzie dokonywana ocena rezultatów. 2. ↑ +5	
C2.2 Efektywne podmioty ekonomii społecznej i silne organizacje pozarządowe	1. Liczba aktywnych na obszarze rewitalizacji organizacji społecznych (↑) 2. Liczba podmiotów ekonomii społecznej (↑)	1. ↑ - +18 (wyłączając kluby sportowe) 2. 0 – w 2018 r. nie powstała nowa Spółdzielnia Socjalna, na obszarze rewitalizacji funkcjonują aktywni 2 spółdzielnie.	1. UM Starachowice 2. UM Starachowice
C2.3 Różnorodna oferta i niezbędne wsparcie dla młodzieży	1. Uczestnictwo młodzieży z obszaru rewitalizacji w życiu kulturalnym i sportowym (↑) 2. Liczba osób młodych z obszaru rewitalizacji działających w organizacjach społecznych (↑)	1. ↑ - dane na podstawie wywiadów i obserwacji uczestniczących z młodzieżą, dyrektorami instytucji kultury oraz sportu. 2. ↑ - młodzież szczególnie działa w Młodzieżowej Radzie Miejskiej – nowa kadencja rozpoczęła działalność w grudniu 2018 r. i w 2019 r. będzie można ocenić ich wymierne efekty. Dodatkowo aktywnie działają samorządy szkolne oraz młodzież uczestnicząca w ramach projektu UM Erasmus+ „Starachowice – Miasto dla młodzieży”. <i>Szczegółowy spis znajduje się w załączniku.</i>	1. UM Starachowice, Starachowickie Centrum Kultury, MOSIR 2. UM Starachowice (MRM, Erasmus+, szkoły)
C2.4 Trafna odpowiedź na potrzeby seniorów	1. Odsetek seniorów z obszaru rewitalizacji uczestniczących w życiu społecznym i kulturalnym (↑) 2. Liczba projektów dotyczących szczególnie seniorów (↑)	1. ↑ - informacje na podstawie danych z Referatu Polityki Senioralnej (Karta Seniora, Dom Seniora, Starachowice Bezpieczne w Praktyce), Uniwersytet Trzeciego Wieku, Rada Seniorów. 2. ↑ +5 <i>Szczegółowy spis znajduje się w załączniku.</i>	1. UM Starachowice, Uniwersytet Trzeciego Wieku. 2. UM Starachowice
C2.5 Kultura, edukacja, sport narzędziem na rzecz integracji	1. Liczba osób (w tym uczniów) korzystających ze zmodernizowanej lub nowej infrastruktury edukacyjnej, kulturalnej i sportowej (↑) 2. Liczba organizacji społecznych korzystających ze zmodernizowanej lub nowej	1. ↑ +4 projektów, w ramach których zakupiony został nowy sprzęt do szkół, wyposażone zostały pracownie ekologiczne w materiały, zmodernizowana została baza sportowa. Uczniowie szkół mają	1. UM Starachowice, Powiat Starachowicki 2. UM Starachowice, Powiat Starachowicki

	infrastruktury edukacyjnej, kulturalnej i sportowej (↑)	swobodny dostęp do ww. rzeczy. 2. ↑ +6. <i>Szczegółowy spis znajduje się w załączniku.</i>	
--	---	--	--

<p align="center">CEL GŁÓWNY NR 3 <i>Centrum w centrum uwagi.</i> Wzmocnienie atrakcyjności obszarów śródmiejskich Starachowic</p>			
Cele szczegółowe	Miernik osiągnięcia celu (strzałka wskazuje pożądany trend)	Stan realizacji w 2017 r.	Źródło pozyskania danych
<p>C3.1 Wzmocnienie nowoczesnej miejskości - udoskonalenie struktury przestrzennej</p>	<p>1. Liczba zmodernizowanych obiektów i przestrzeni publicznych o kluczowym znaczeniu dla obszaru rewitalizacji (↑)</p> <p>2. Liczba przedsięwzięć o kluczowym znaczeniu dla zrównoważonego rozwoju (↑)</p>	<p>1. ↑ +2 2. ↑ +2 <i>Szczegółowy spis znajduje się w załączniku.</i></p>	<p>1. UM Starachowice 2. UM Starachowice</p>
<p>C3.2 Przyjazna i atrakcyjna przestrzeń – ład wizualny</p>	<p>1. Atrakcyjność Starachowic jako miejsca zamieszkania (postrzegana przez mieszkańców) (↑)</p> <p>2. Atrakcyjność Starachowic jako subregionalnego centrum handlu, usług i edukacji (postrzegana przez mieszkańców oraz przez przyjezdnych) (↑)</p>	<p>1. ↑ - dane z konsultacji społecznych, wizji lokalnych, spacerów studyjnych oraz badań społecznych przeprowadzanych na potrzeby GPR oraz Strategii Rozwoju Miasta.</p> <p>2. ↑ - diagnoza wśród młodzieży w ramach projektu Erasmus+ oraz diagnoza na potrzeby opracowania Strategii Rozwoju Miasta, rozmowy i wywiady z mieszkańcami, opinie na portalach społecznościowych</p>	<p>1. UM Starachowice 2. UM Starachowice</p>
<p>C3.3 Mobilność zrównoważona w obszarze rewitalizacji</p>	<p>1. Odsetek mieszkańców (miasta; obszaru rewitalizacji) korzystających w codziennych dojazdach z komunikacji publicznej oraz z roweru (↑)</p> <p>2. Parametry infrastruktury rowerowej (długość dróg rowerowych, długość ulic przyjaznych dla rowerów, liczba</p>	<p>1. brak danych – ocena wskaźnika nastąpi po modernizacji taboru autobusowego, wprowadzeniu nowego rozkładu jazdy oraz wytyczeniu nowych dróg dla rowerów.</p> <p>2. ↑ +2 - Bardziej kompleksowa ocena</p>	<p>1. UM Starachowice 2. UM Starachowice</p>

	stojaków i przechowalni rowerów) (↑)	wskaźnika będzie możliwa po wytyczeniu nowych dróg dla rowerów. <i>Szczegółowy spis znajduje się w załączniku.</i>	
C3.4 Warunki sprzyjające prowadzeniu działalności przez lokalnych przedsiębiorców	1. Liczba aktywnych (w tym mikro- i małych) podmiotów gospodarczych na obszarze rewitalizacji (↑) 2. Liczba nowych przedsiębiorstw na obszarze rewitalizacji (↑)	1. Kompleksowa analiza podmiotów gospodarczych będzie przeprowadzona w 2019 r. w ramach projektu „Starachowice OD nowa” i na jej podstawie będzie można ocenić ten wskaźnik. 2. patrz Pkt 1.	1. UM Starachowice, 2. UM Starachowice
C3.5 Rozbudowane funkcje centrotwórcze (w skali miasta, powiatu, regionu)	1. Wartość inwestycji prywatnych na obszarze rewitalizacji (↑) 2. Liczba nowych ofert programowych z zakresu kultury i turystyki na obszarze rewitalizacji (↑)	1. Wskaźnik ze względu na swoją kompleksowość zostanie obliczony w późniejszym terminie. 2. ↑	1. UM Starachowice 2. MPIT, SCK, MDK, Wanacja

CEL GŁÓWNY NR 4

Strefa – biznes – społeczność

Wsparcie potencjału gospodarczego i społecznego miasta

Cele szczegółowe	Miernik osiągnięcia celu (strzałka wskazuje pożądany trend)	Stan realizacji w 2017 r.	Źródło pozyskania danych
C4.1 Włączenie się biznesu w życie społeczności	1. Liczba przedsięwzięć z zakresu społecznej odpowiedzialności biznesu na obszarze rewitalizacji (↑) 2. Liczba przedsiębiorstw realizujących projekty z zakresu społecznej odpowiedzialności biznesu na rzecz mieszkańców obszaru rewitalizacji (↑)	1. 10 2. 10	1. UM Starachowice 2. UM Starachowice
C4.2 Nowe miejsca pracy na obszarze rewitalizacji	1. Liczba osób, które uzyskały zatrudnienie w wyniku przedsięwzięć rewitalizacyjnych (↑) 2. Liczba ofert pracy na obszarze rewitalizacji (↑)	1. +20 (umowy o pracę), +15 (umowy zlecenie) – dane orientacyjne. 2. +30	1. UM Starachowice 2. UM Starachowice, PUP Starachowice
C4.3	1. Liczba osób (w tym bezrobotnych), które uzyskały	1. ↑ +120 2. ↑ +5 – o	1. PUP Starachowice 2. UM Starachowice



Przygotowanie zawodowe zwiększające szanse na rynku pracy	lub podniosły kwalifikacje zawodowe (↑) 2. Liczba bezrobotnych (w tym długotrwale) z obszaru rewitalizacji którzy podjęli pracę w wyniku przedsięwzięć rewitalizacyjnych (↑)		
---	---	--	--

Raport został opracowany w dniu 26 kwietnia 2019 r.

Raport sporządziła:

Aneta Nasternak-Kmieć

Pełnomocnik Prezydenta ds. Rewitalizacji

Raport zatwierdził:

Marek Materek

Prezydent Miasta Starachowice