

Publikacje

Opublikowano: środa, 05, kwiecień 2023 11:58

Karolina Drab

Odsłony: 31938

Bilans terenu Gminy Starachowice:


1. Powierzchnia ogółem – 3 182,0 ha,
2. Powierzchnia lasów – 652,31 ha, co stanowi 20,5% ogólnej powierzchni,
3. Powierzchnia objęta obowiązującymi planami miejscowymi – 1088,6 ha, co stanowi 34,2% ogólnej powierzchni,
4. Powierzchnia objęta projektami planów – 424,4 ha, co stanowi 13,3 % ogólnej powierzchni,

Pozostały obszar miasta stanowią tereny zainwestowanej zabudowy mieszkaniowej jednorodzinnej i wielorodzinnej, zabudowy usługowej, przemysłowej oraz tereny rekreacyjne, zieleni naturalnej oraz zieleni urządzonej oraz tereny wód powierzchniowych.

Zachęcamy również do korzystania ze specjalnie przygotowanego [Portalu Informacji Przestrzennej Miasta Starachowice](#), na którym można sprawdzić, czy działka jest zlokalizowana na terenie, dla którego obowiązuje plan miejscowy oraz w prosty sposób ustalić jej przeznaczenie i przejść do ustaleń kształtujących zabudowę. Portal umożliwia również skorzystania z usługi przeglądania WMS oraz pobierania WFS (Informacje o zbiorze).

Wykaz tabelaryczny obowiązujących miejscowych planów zagospodarowania przestrzennego na obszarze miasta Starachowice:



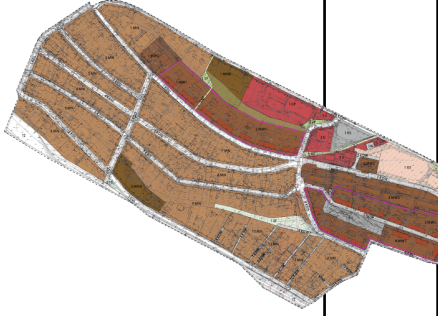
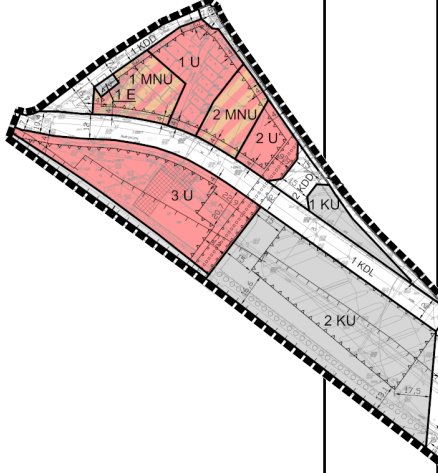
L.P.	SKRÓCONA NAZWA PLANU	PODGLĄD OBSZARU OBJĘTEGO PLANEM
1.	"Strefa"	
2.	A2 "Orłowo Wschód"	

Publikacje

Opublikowano: środa, 05, kwiecień 2023 11:58

Karolina Drab

Odsłony: 31938

		
3.	A2 "Starachowice Dolne"	
4.	"Widok"	

Publikacje

Opublikowano: środa, 05, kwiecień 2023 11:58

Karolina Drab

Odłony: 31938




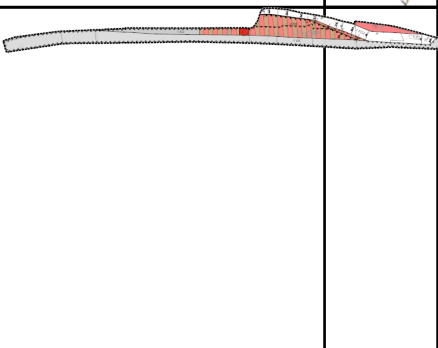

"Centrum"

Publikacje

Opublikowano: środa, 05, kwiecień 2023 11:58

Karolina Drab

Odsłony: 31938

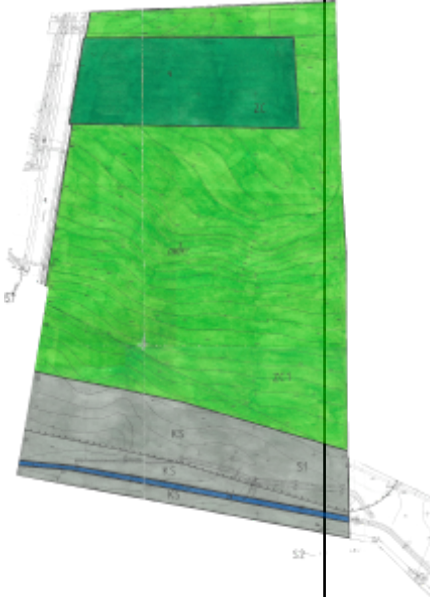
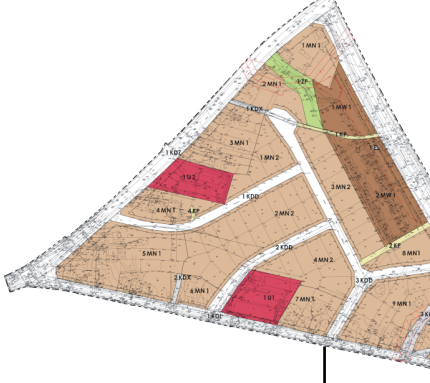
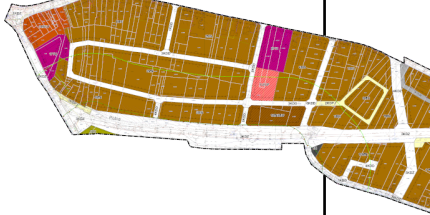
		
6.	B9 "Starachowice Wschodnie"	
7.	B9 "Wierzbnik"	
8.	B12 "Cmentarz Komunalny"	

Publikacje

Opublikowano: środa, 05, kwiecień 2023 11:58

Karolina Drab

Odsłony: 31938

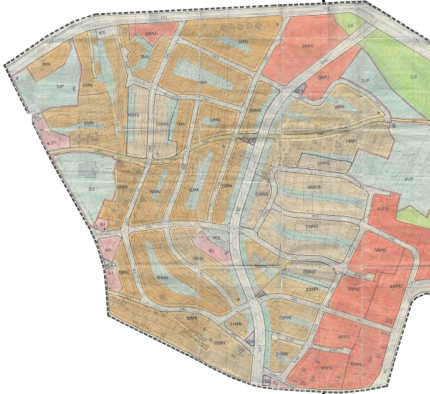


		
9.	C1 "?azy Zachód"	
10.	C2 "Brazylia Zachód"	
11.	C3 "?azy-NMP-Kra?cowa"	

Publikacje

Opublikowano: środa, 05, kwiecień 2023 11:58

Karolina Drab

Odsłony: 31938

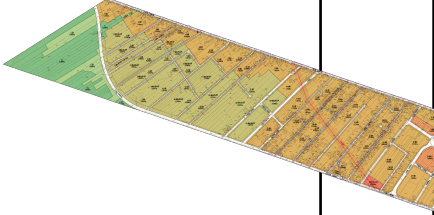

		
12.	C7 "??ki"	
13.	D2, D3 "Michałów Górny 1"	

Publikacje

Opublikowano: środa, 05, kwiecień 2023 11:58

Karolina Drab

Odsłony: 31938



14.	"Nowowiejska"	
15.	E5 "Południe"	
16.	"Pastwiska"	

Publikacje

Opublikowano: środa, 05, kwiecień 2023 11:58

Karolina Drab

Odsłony: 31938


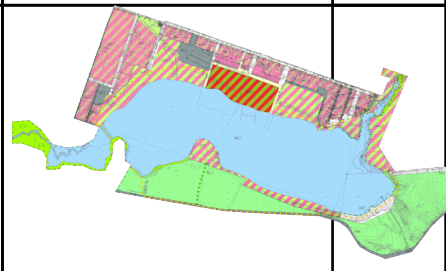
		
17.	E7 "PKS"	
18.	E8 "Podlesie"	

Publikacje

Opublikowano: środa, 05, kwiecień 2023 11:58

Karolina Drab

Odsłony: 31938

		
19.	E10 "Lubianka"	
20	E11 "Kolonijki 1"	

Publikacje

Opublikowano: środa, 05, kwiecień 2023 11:58

Karolina Drab

Odstłony: 31938



OG07EM